

# Hochberg-Wanderweg

WANDERTOUR

Tolles Panorama auf den Chiemsee sowie der Chiemgauer- und Berchtesgadener Bergwelt


Startpunkt


**Rathausplatz Siegsdorf**

Ort


**Siegsdorf**

 **Distanz:**  
11,0 Kilometer

 **Dauer:**  
03:15 Stunden

 **Höchster Punkt:**  
775 Meter

 **Niedrigster Punkt:**  
584 Meter

 **Höhenmeter:**  
256 aufsteigend

 **Höhenmeter:**  
257 absteigend

Weg: Ausgangspunkt ist der Rathausplatz Siegsdorf, in der es in Richtung Pfarrkirche bzw. Kindergarten geht. Von dort aus führt die Wanderung über die Brücke der Bundesstraße und weiter nach Wernleiten und auf den Hochberg. Dort werden Sie mit einer wunderschönen Aussicht auf die Chiemgauer Bergwelt belohnt. Weiter geht die Wanderung über den Hochberg nach Daxerau. Dort führt der Weg entlang an der Traun ab Seiboldsdorf nach Siegsdorf zurück.

Besonderheiten: Der Hochberg ist eine tolle Aussichtsterrasse auf die Bayerische Bergwelt und den Chiemsee, auch Sonnenuntergänge bei schönem Wetter ist ein besonderes Highlight.

Einkehr: Der Alpengasthof Hochberg verköstigt mit bayerischen Schmankerl und internationalen Köstlichkeiten. An der Traun entlang zurück nach Siegsdorf, kommen Sie am Siegsdorfer Schwimmbad sowie an der SchwimmBar entlang. Ein kurzer Abstecher an der SchwimmBar ist auch empfehlenswert. Jeweils die Öffnungszeiten beachten.

Tipp: Für die Tour sollte genügend Zeit eingeplant werden und für die Aussicht am Hochberg schönes Wetter sein.

