

Von Eisenärzt nach Ruhpolding - Gemeindeverbindungs- weg

WANDERTOUR


Von Eisenärzt nach Ruhpolding


Startpunkt

Haus der Vereine

Ort

Siegsdorf


 **Distanz:**
5,8 Kilometer

 **Dauer:**
01:40 Stunden

 **Höchster Punkt:**
688 Meter

 **Niedrigster Punkt:**
621 Meter

 **Höhenmeter:**
100 aufsteigend

 **Höhenmeter:**
88 absteigend

Weg: Vom Haus der Vereine in Eisenärzt führt sie der Weg Nr. 25 nach Hörgering hindurch bis zu der wunderschönen Kastanienallee, wo Sie auf einen Forstweg gelangen. Durch schattige Mischwälder und entlang der Traun gelangen Sie nach Vordermiesenbach auf den Weg Nr. 26, der Sie bis in das Ortszentrum Ruhpolding führt.

Einkehrmöglichkeit: In Ruhpolding finden Sie für jeden Geschmack das Richtige zum Verweilen.

Tipp: Sie können mit dem Zug wieder nach Eisenärzt zurückfahren.

